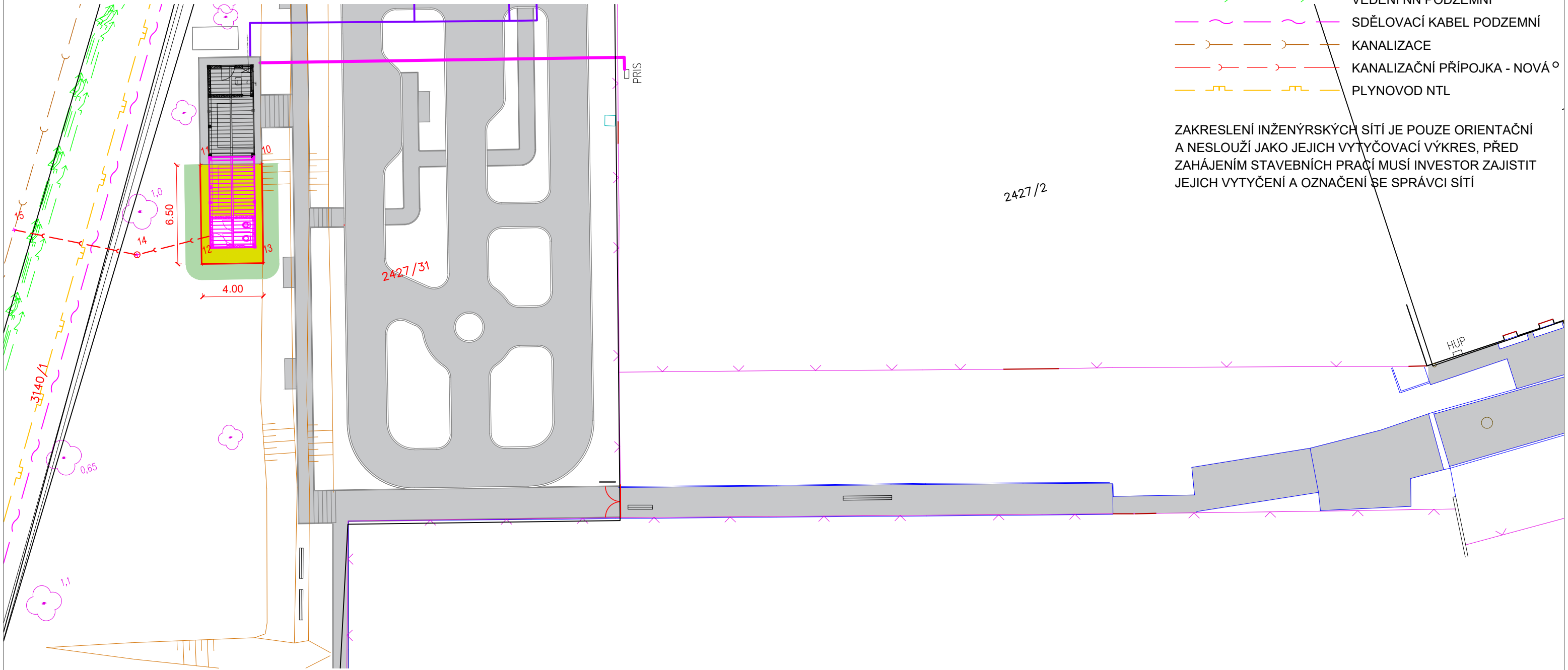


SITUACE POZEMNÍ KOMUNIKACE, M 1:250





- LEGENDA SÍTÍ
- VEDENÍ NN PODZEMNÍ
 - SDĚLOVACÍ KABEL PODZEMNÍ
 - KANALIZACE
 - KANALIZAČNÍ PŘÍPOJKA - NOVÁ
 - PLYNOVOD NTL

ZAKRESLENÍ INŽENÝRSKÝCH SÍTÍ JE POUZE ORIENTAČNÍ A NESLOUŽÍ JAKO JEJICH VYTÝČOVACÍ VÝKRES, PŘED ZAHÁJENÍM STAVEBNÍCH PRACÍ MUSÍ INVESTOR ZAJISTIT JEJICH VYTÝČENÍ A OZNAČENÍ SE SPRÁVCI SÍTÍ

INFORMACE O BODECH				
ČÍSLO BODU	POPIS	X	Y	Z
10	PŘÍSTŘ.	-562795.897	-1184521.266	192.64
11	PŘÍSTŘ.	-562799.786	-1184520.329	192.68
12	PŘÍSTŘ.	-562801.309	-1184526.648	192.68
13	PŘÍSTŘ.	-562797.421	-1184527.586	192.64

- LEGENDA POVRCHŮ
- CHODNÍK zámková dlažba tl. 60mm, barva přírodní šedá
 - SLEPECKÁ DLAŽBA VAROVNÉ SIGNÁLNÍ PÁSY TN TZÚS 12.03.04 zámková dlažba tl. 60mm, barva červená
 - ROZŠÍŘENÍ PLOCHY POD PŘÍSTŘEŠKEM zámková dlažba tl. 60mm, barva přírodní šedá
 - STÁVAJÍCÍ ZPEVNĚNÉ PLOCHY

VYPRACOVAL A KRESLIL :		ZODP. PROJEKTANT :		Projekce DS s.r.o. Na Výhoně 3223, 69501 Hodonín IČ : 028 464 71, tel. 724152275 e-mail: projekce.ds@email.cz	
Ing. Petr Škrobáček		Ing. Peter Štefančík			
STAVEBNÍ ÚŘAD :	Kyjov	MÍSTO STAVBY :	Kyjov		
INVESTOR :	Město Kyjov, Masarykovo náměstí 30/1, 697 01 Kyjov				
AKCE : KYJOV - DDH rozšíření pergoly, dlážděná plocha SO.02 - Zpevněné plochy				STUPEŇ :	DÚR+DSP
				DATUM :	06/2022
				FORMÁT :	2x A4
				MĚŘÍTKO :	1:250
PŘÍLOHA : SITUACE POZEMNÍ KOMUNIKACE				PŘÍLOHA č. D.1.1.2a	PARÉ č.